







Los tipos de espacios

- | | | | |
|--|---|---|---|
|  | Centro dominante, con irradiación mundial, corazón de la potencia americana |  | Interior: periferia productiva, pero poco atractiva |
|  | Sun belt, periferia dinámica con fuerte crecimiento |  | Región innovadora y atractiva |

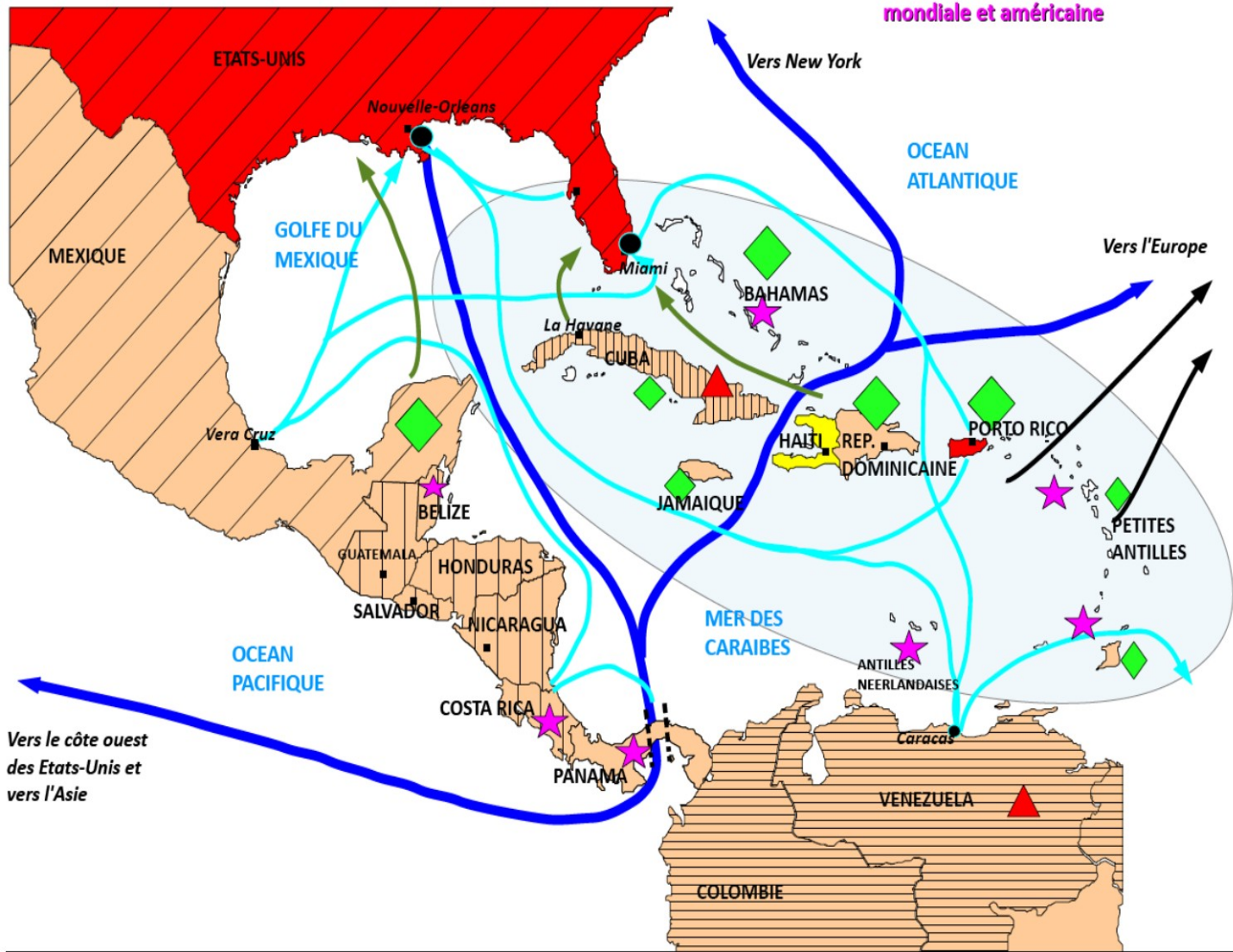
Los espacios de la globalización

-  Principales metrópolis, Centros de la globalización
-  Interfaces marítimas
-  Interfaces continentales

Las dinámicas

-  Flujos de inmigración
-  Inversiones capital Americano en exterior
-  Inversiones capital extranjero en América

Le bassin des Caraïbes : interface mondiale et américaine



Le Bassin caraïbe : une interface américaine

- Pays développés
- Pays émergents et intermédiaires
- PMA
- Principaux axes maritimes régionaux
- Lieu de croisière
- Mouvement migratoire

Le Bassin caraïbe : une interface mondiale

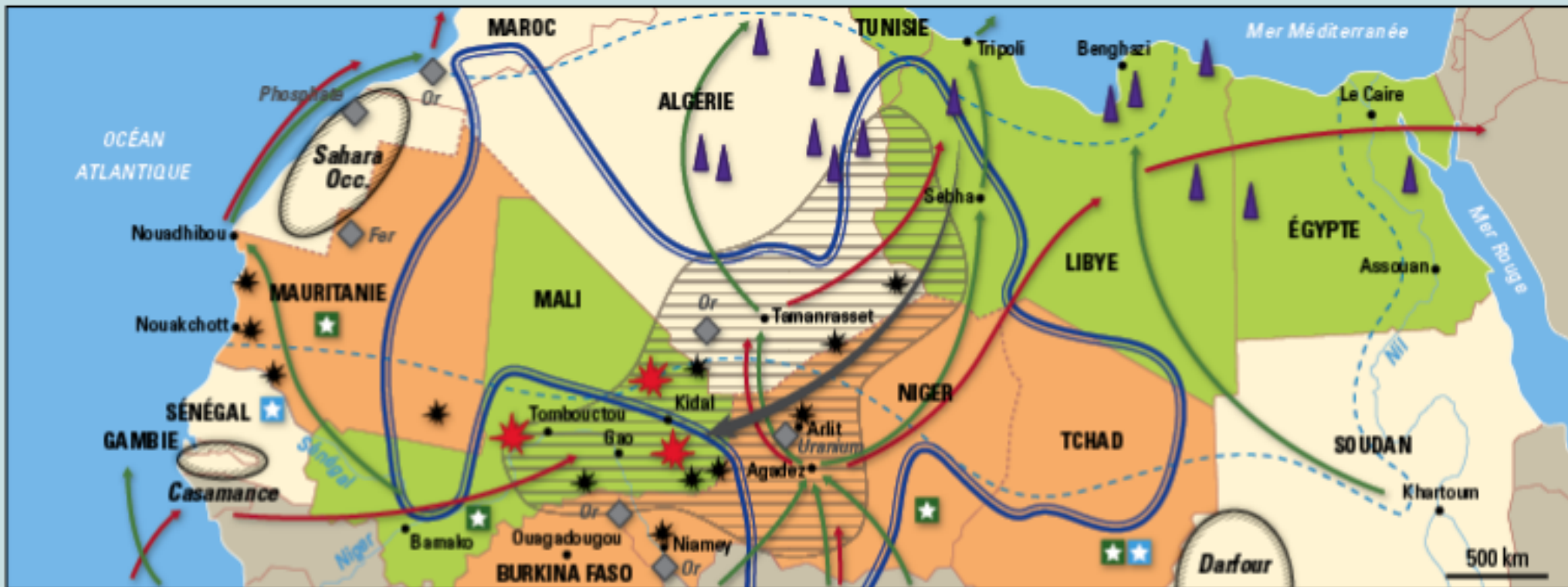
- Canal de Panama : lieu stratégique majeur
- Principaux axes maritimes d'envergure internationale
- Paradis fiscal
- Pôle touristique
- Migration vers l'Europe

Le Bassin caraïbe entre tensions et intégrations

- ALENA
- ANASUR
- MCCA
- Embargo de la part des Etats-Unis
- Etat contestant la domination américaine

África : los desafíos del desarrollo.





--- Limite des 200 mm de précipitations moyennes annuelles

Des ressources convoitées

- Gaz et pétrole
- Minerais

Les circulations

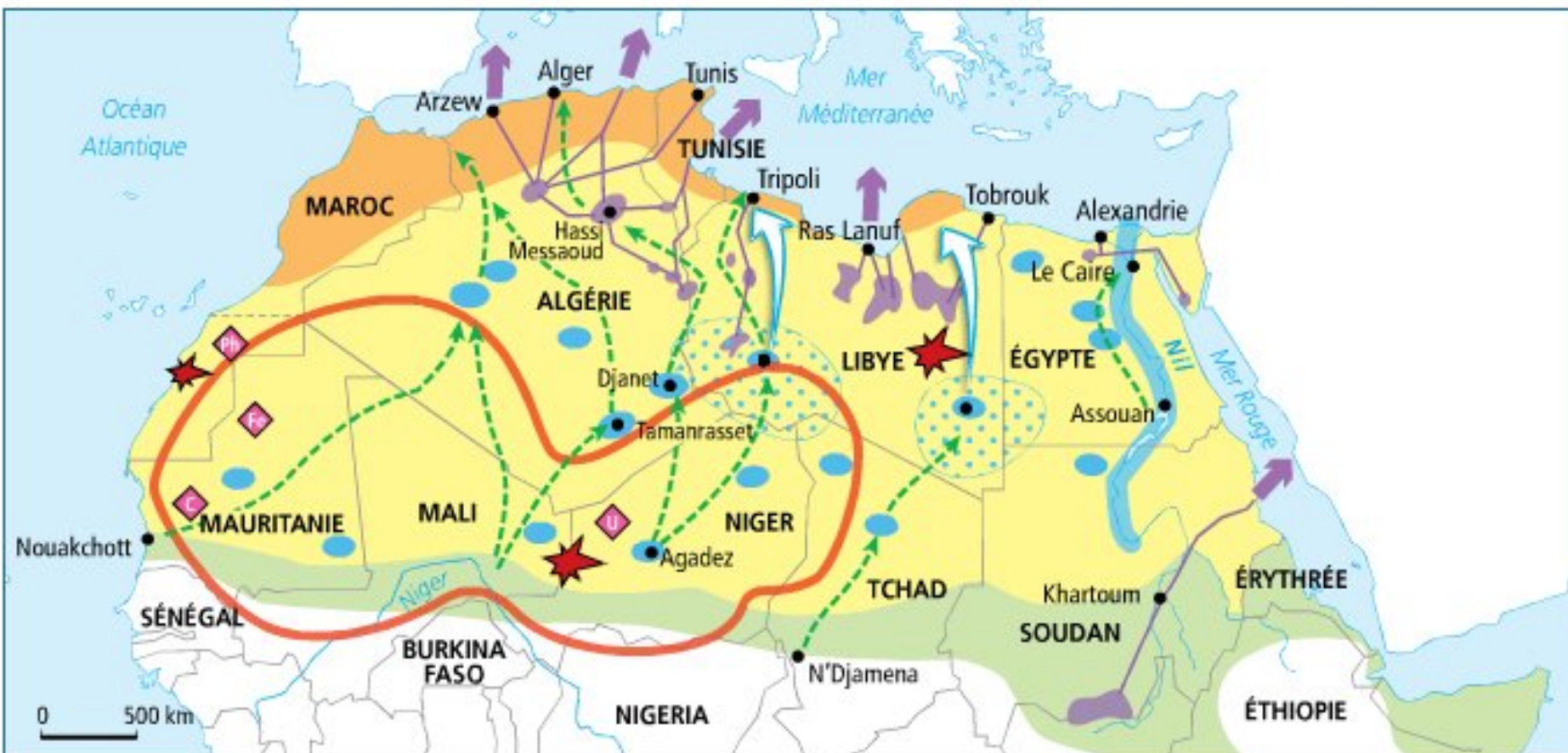
- Routes migratoires
- Routes de tous les trafics (armes, tabac, cannabis, cocaïne)

Une zone de conflits

- Dictateurs renversés en 2011 ou coup d'État militaire en 2012
- États faibles aux frontières poreuses
- Autres États de la région saharo-sahélienne
- Conflits aux marges
- Population touarègue
- Rébellion touarègue : attaques du Mouvement de libération nationale de l'Azawad (MLNA)

- Transfert d'armes depuis la chute du régime libyen
- Zone de présence d'AQMI
- Attentat ou enlèvement perpétré par AQMI entre 2007 et 2011
- Présence de l'armée américaine
- Présence de l'armée française

Le Sahara : ressources, conflits



1. Un espace immense et traversé

Le Sahara

Grand désert aride et chaud

Aux limites du désert

Sahel

Vallée du Nil

Montagnes et littoraux méditerranéens

Flux de migrants transsahariens

Villes de départ et d'arrivée des routes sahariennes

2. La mise en valeur des ressources

Les hydrocarbures

Oasis

Nappes phréatiques fossiles

Minerais (Uranium, fer, cuivre, phosphates)

Oléoducs et gazoducs

Exportations d'hydrocarbures

Tranferts d'eau vers le littoral

3. Des conflits pour le contrôle des ressources

Frontières héritées de l'histoire coloniale

Conflits récents

Zone d'action d'AQMI (Al Qaida au Maghreb Islamique)

Mumbai : una metrópoli emergente.

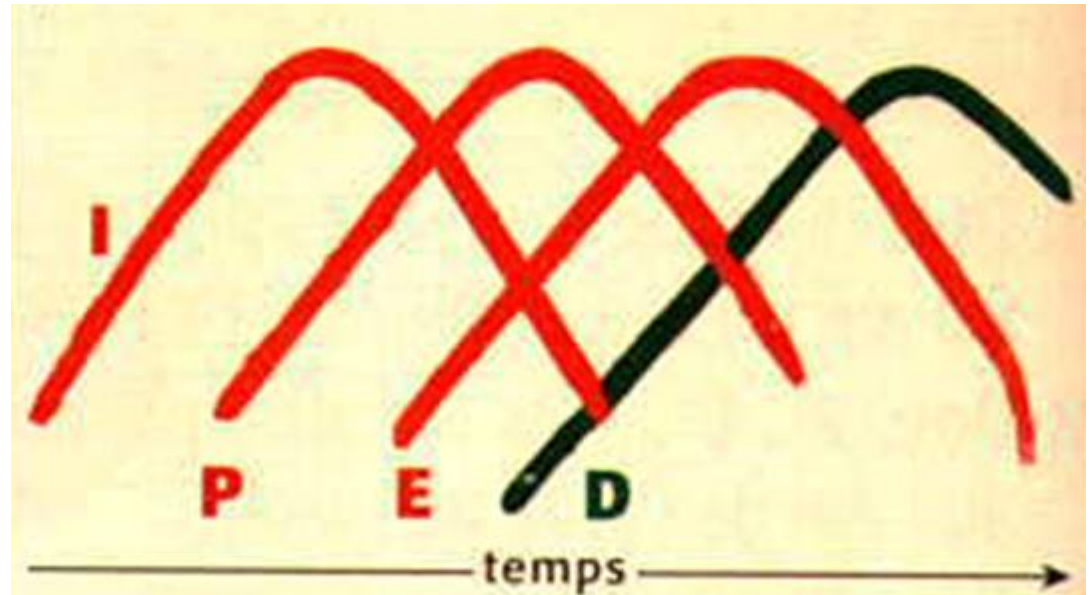



Teoría del vuelo de los gansos salvajes.

4 etapas :

i
p
e
d

Aplicación a Asia del Sureste.



RUTA 5 DIAS DESDE FES A MARRAKECH VÍA EL DESIERTO:

Día 1 : Fes - Ifrane - Medio Atlas - Errachidia - Merzouga :



Saldremos temprando de Fes hacia Ifrane, atravesando el Medio Atlas, la parte la mas verde de Marruecos. Continuaremos nuestro recorrido hacia las famosas dunas de Erg Chebbi Merzouga. Finalmente llegaremos al pie de las dunas del Erg Chebbi donde pasaremos dos noches.

➔ Noche en albergue

Día 2 : Merzouga - Erg Chebbi - Merzouga :

Por la mañana saldremos a visitar los pueblos del desierto entre los cuales destaca Khamlia, donde asistiremos a un concierto de una música gnawa

tocada por un grupo de bereberes negros originales de Sudán y subsaharianos. Continuaremos nuestra excursión por las dunas del Erg Chebbi pasando por los nómadas donde tomaremos un té de la hospitalidad con ellos. Terminaremos nuestra visita por las canteras de fósiles y el auténtico mercado del pueblo de Rissani. Por la tarde cogemos los camellos y saldremos en una excursión por las dunas para contemplar el atardecer.

➔ noche en una Tienda.



Día 3 : Merzouga - Erfoud - Gargantas de Todra :

Salida de Merzouga por la mañana después del desayuno. Hacemos una parada en Rissani para visitar el pueblo de los bereberes y luego seguimos el camino hacia Alnif...

➔ Noche en las Gargantas del Todra.

Día 4 : Todra - Dades - Boutghrar - Skoura - Ouarzazate

Atravesaremos el valle del Dades luego nos desviaremos por una pista y veremos unos nomadas viven bajo de unas cuevas y pasamos por el valle de Rosas y el palmeral de Skoura.

➔ Noche en Ouarzazate

Día 5 : Ouarzazate - Ait Benhaddou - Marrakech :

Empezaremos visitando la kasbah taourirt en ouarzazate y la de Ait Ben Haddou, donde se filman las películas como Obélix, Gladiator, Sahara, tomar un té. Después seguiremos hacia lo alto del Atlas, cruzando el puerto de T'ichka de 2280 metros. Realizaremos paradas para hacer fotos tranquilamente. Llegaremos por la tarde a Marrakech...

EXCURSIONES

- ➔ Excursión a Essaouira
- ➔ Excursión al Valle de Ourika
- ➔ Excursión de las kasbahs
- ➔ Visita Històrica de Marrakech
- ➔ Excursión a las Cascadas de Ouzoud
- ➔ Visita del Palmeral de Marrakech

NUESTRAS RUTAS

Ruta de 4 días desde Marrakech



Salimos de la ciudad a las 7:00 horas de la mañana con destino a a Ouarzazate. Visitamos las Kasbahs de Ait Ben Haddou de Ouarzazate ...

» Detalles

Fin de Semana en Marrakech



Por la mañana iremos de Excursión por el Alto Atlas en 4x4 para descubrir los pueblos bereberes, comida en una casa típica bereber (el mejor ...

» Detalles

Ruta de las Kasbahs 8 días



Un día para descubrir la ciudad de Marrakech, antigua ciudad imperial. Usted descubrirá la silueta majestuosa de la Koutoubia que domina ...

» Detalles

Ciudades Imperiales 8 días

África: la nueva ruta del narcotráfico

Redacción

BBC Mundo

El director de la Oficina de Naciones Unidas contra la Droga y el Delito (UNODC, por sus siglas en inglés) advirtió que el tráfico de drogas generalizado está transformando a África en un importante centro criminal.

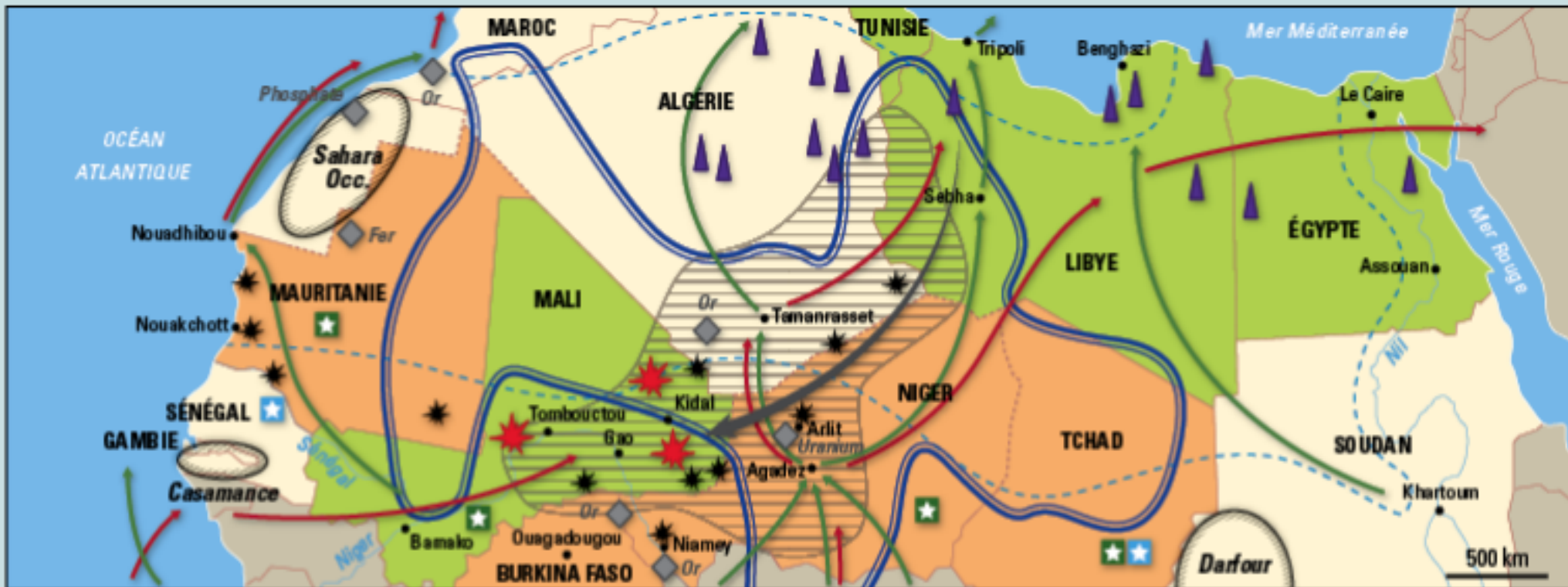
Antonio María Costa dijo que grandes cantidades de heroína y cocaína están siendo comercializadas por "terroristas y fuerzas anti-gubernamentales" con el fin de financiar sus operaciones.

El director de la UNODC afirmó que la droga parecía confluir en el desierto del Sahara, creando nuevas rutas de tráfico a lo largo de países como Chad, Níger y Malí.

http://www.bbc.co.uk/mundo/internacional/2009/12/091209_drogas_africa_amab.shtml,
9 de Diciembre de 2009.



El mes pasado, se encontraron restos de un avión en Mali sospechoso de transportar cocaína.



--- Limite des 200 mm de précipitations moyennes annuelles

Des ressources convoitées

- ▲ Gaz et pétrole
- ◆ Minerais

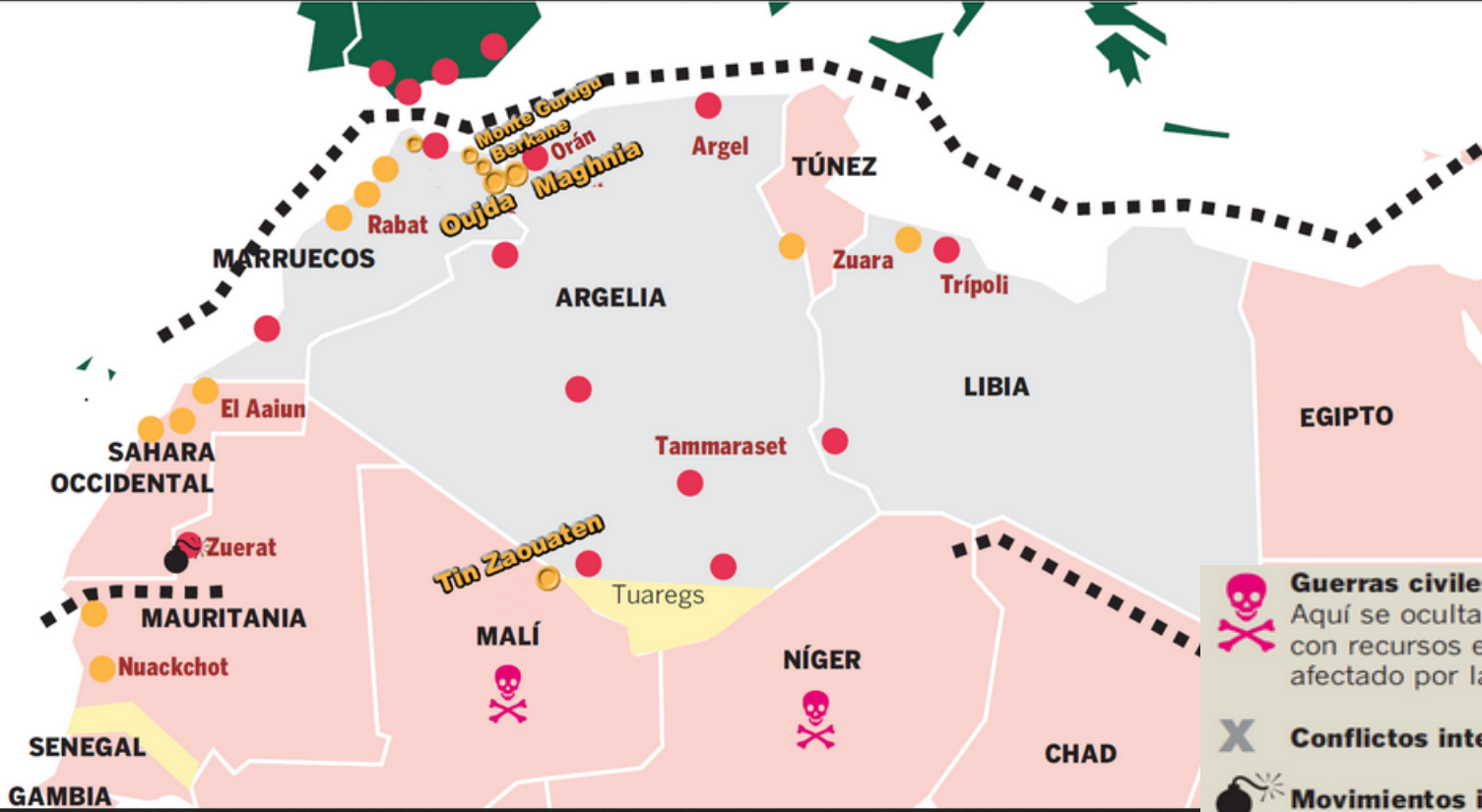
Les circulations

- Routes migratoires
- Routes de tous les trafics (armes, tabac, cannabis, cocaïne)

Une zone de conflits

- Dictateurs renversés en 2011 ou coup d'État militaire en 2012
- États faibles aux frontières poreuses
- Autres États de la région saharo-sahélienne
- Conflits aux marges
- ▨ Population touarègue
- ★ Rébellion touarègue : attaques du Mouvement de libération nationale de l'Azawad (MLNA)

- Transfert d'armes depuis la chute du régime libyen
- Zone de présence d'AQMI
- ★ Attentat ou enlèvement perpétré par AQMI entre 2007 et 2011
- ★ Présence de l'armée américaine
- ★ Présence de l'armée française



Guerras civiles por motivos étnicos o religiosos.
 Aquí se oculta la disputa por el control de territorios con recursos exportables. África es el continente más afectado por las guerras en los últimos años.

X Conflictos internacionales

Movimientos independentistas armados

- **Barreras de protección:** dispositivos de vigilancia en fronteras (alambradas, muros, campos minados, controles militares y policiales, vigilancia electrónica y técnica)

Zonas tapón (zonas donde se ubican los migrantes en su espera para "saltar" a Europa): acuerdos para la gestión de "movimientos transfronterizos" de migrantes. Cooperación militar, política y técnica

Espacio Schengen: Territorio que aglutina la mayoría de estados miembros de la Unión Europea y tiene por objetivo suprimir las fronteras interiores entre los Estados signatarios y crear una única frontera exterior donde se efectúan los controles de entrada en el espacio Schengen con arreglo a procedimientos idénticos.

Zonas con graves conflictos internos

Campos de agrupamiento y detención
 (a la espera de admisión o expulsión)

- Campos reclusión
- Campos o agrupamientos informales

fuelle : <http://www.lemigrant.net/w0/?p=6030>

Exportación de recursos naturales

El principal impulsor del 'boom económico' en muchos países africanos es la demanda de recursos naturales por parte de otras regiones del mundo. Principalmente son países emergentes como China e India los que más están aumentando su comercio con África. Estas economías en expansión (sobre todo asiáticas) carecen de recursos naturales propios para abastecer a la enorme demanda interna, que se incrementa cada año que pasa debido al acelerado crecimiento económico que están viviendo.

De los recursos naturales que exporta África, los minerales son los más importantes: el continente africano posee el 95% de las reservas mundiales de los metales de platino, el 90% de las reservas de mineral de cromita y el 85% de las reservas de roca fosfática, así como más de la mitad del cobalto mundial y un tercio de la bauxita.

Al mismo tiempo, las reservas conocidas de petróleo del continente han aumentado en un 40%. Las tendencias a la baja de las materias primas en casi todo el mundo han llevado a un acusado incremento de los precios, por ello, África está recibiendo muchas inversiones en exploración y extracción.

Además de recursos minerales e hidrocarburos, África también exporta otros recursos naturales como la madera, muy importante en los países de África Central.

Por otro lado, la importancia de la agricultura africana está aumentando gracias al crecimiento de la demanda de alimentos por parte de los países en vías de desarrollo con una población al alza (países asiáticos, principalmente), incluso cuando disminuyen los recursos locales. Aun así, en muchos lugares de África la proporción de tierra arable en cultivo es insignificante: en Sudán del Sur y la República Democrática del Congo menos del 10% de la tierra cultivable ha sido explotada.

Los países que más crecen económicamente

Media anual del crecimiento del PIB, %

<i>2001-2010</i>		<i>2011-2015 (proyección)</i>	
Angola	11.1	China	9.5
China	10.5	India	8.2
Myanmar	10.3	Etiopía	8.1
Nigeria	8.9	Mozambique	7.7
Etiopía	8.4	Tanzania	7.2
Kazakstán	8.2	Vietnam	7.2
Chad	7.9	Congo	7.0
Mozambique	7.9	Ghana	7.0
Camboya	7.7	Zambia	6.9
Ruanda	7.6	Nigeria	6.8

Fuente: The Economist